



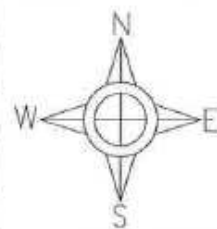
Oriënterend bodemonderzoek

Detailplan met aanduiding potentiële verontreinigingsbronnen

Opdrachtgever: NMBS-Holding

Onderzoekslocatie: Kortrijk Welde

Projectnummer: 2787



Datum: september 2008

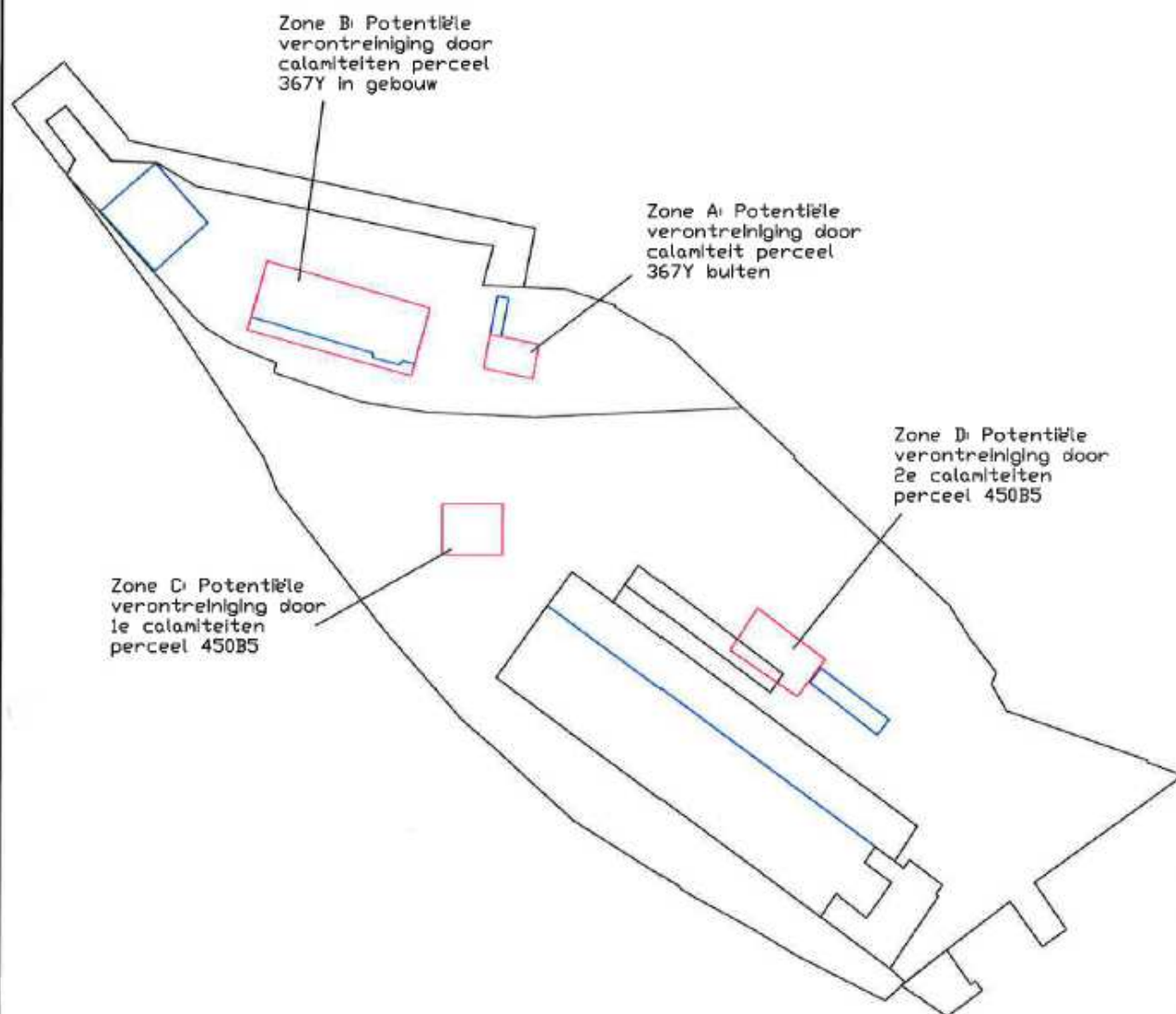
Projectleider: Evy Van Ael

Schaal: 1/2100






Kaartnr: 2

niet als bouwplan te gebruiken

Formaat: A4



Legende

- | | | |
|--|--|--|
|  boring |  perceelgrens |  verdachte zone |
|  peilbuis |  gebouw | |